

AKSU BELEDİYE BAŞKANLIĞINA

Antalya İli, Aksu İlçesi, Kundu Mahallesi ile ilgili, Belediyeniz askı ilan panosunda asılı bulunan 1/1000 ölçekli uygulama Planında 13555 Ada 3 parselde Mehmet KARATAŞ kullanımında bulunan 3 katlı evim planda yolda kalmaktadır. Aynı şekilde 13555 Ada 2 parselde Mehmet ZEYBEK ve Remzi ZEYBEK kullanımında bulunan 2 katlı evimiz planda yolda kalmakta ve tek katlı evimiz ise planda yolda ve kamu alanında kalmaktadır. Planda yolda, yolda ve kamu alanında kalan toplamda 3 adet evin kurtulması için askında bulunan planın evlerimize zarar vermeyecek şekilde yeniden düzenlenmesini talep ediyoruz. Gereğini bilgilerinize arz ederiz.

TC:19168405992
Mehmet ZEYBEK



TC:20239370286
Mehmet KARATAŞ



TC:19120407576

~~Remzi ZEYBEK~~ İsmail Zeybek



İletişim:

Cep: 05337403849

Cep:05332063972 ✓


Cep:05076277307

Kundu Mah. 33370
ste 1015
Aksu /Antalya

ANTALYA İLİ	
AKSU BELEDİYE BAŞKANLIĞI	
KAYIT TARİHİ	19 Aralık 2022
HAVALE SAYI	
BEĞEŞİ	25887

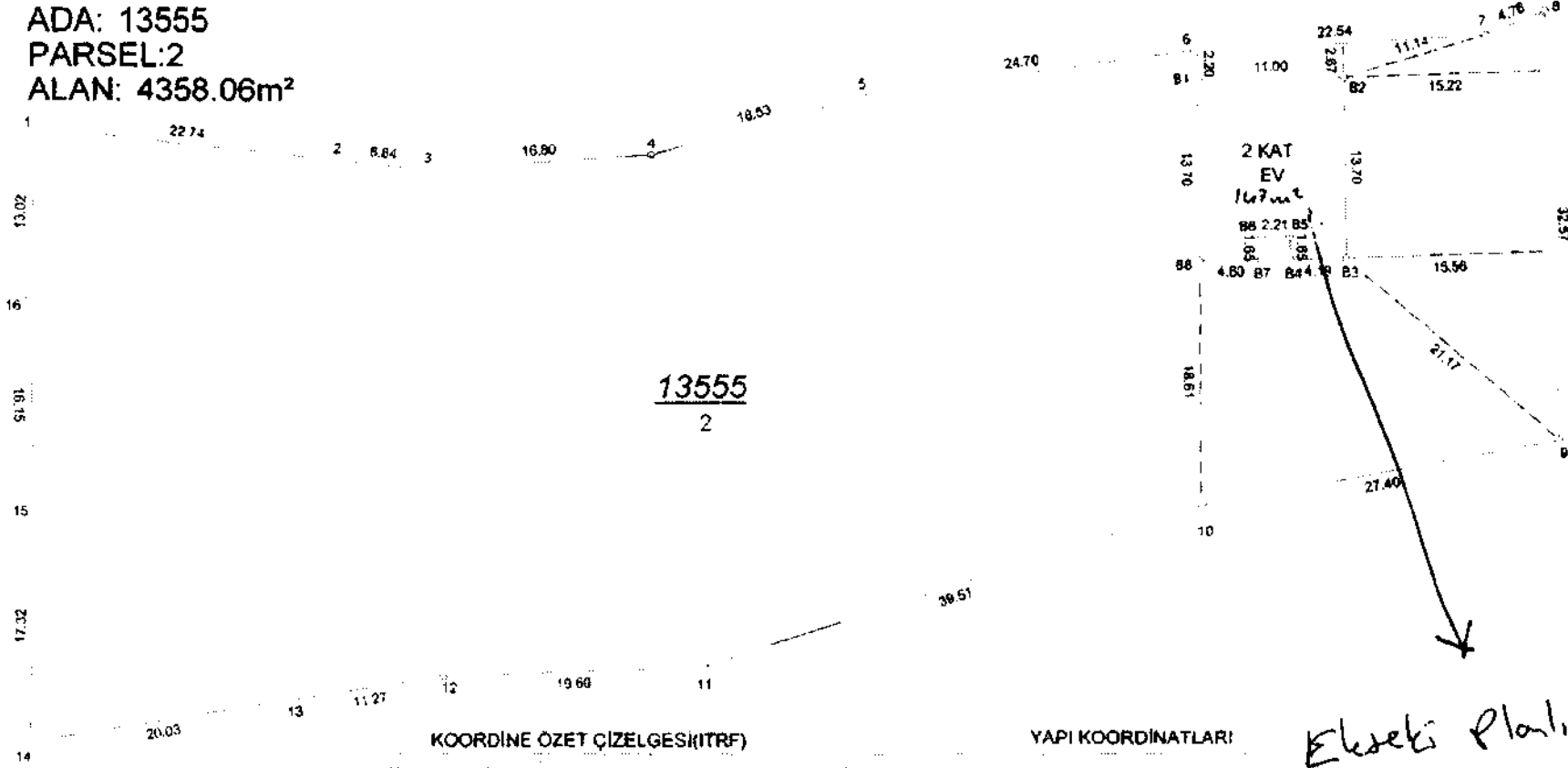
Plan

FN LALAN



RÖLÖVE KROKİSİ

İL: ANTALYA
İLÇE: AKSU
MAH: KUNDU
ADA: 13555
PARSEL: 2
ALAN: 4358.06m²



KOORDİNE ÖZET ÇİZELGESİ (ITRF)

NoktaNo	Y	X	NoktaNo	Y	X
1	581082.92	4082695.84	2	581105.54	4082693.58
3	581112.34	4082682.84	4	581128.10	4082694.03
5	581145.00	4082698.54	6	581169.47	4082701.93
7	581191.98	4082703.14	8	581195.39	4082704.94
9	581197.50	4082672.38	10	581170.54	4082687.46
11	581132.99	4082656.20	12	581113.40	4082654.43
13	581102.26	4082652.70	14	581082.50	4082649.47
15	581082.78	4082668.78	16	581082.42	4082682.93

YAPI KOORDİNATLARI

NoktaNo	Y	X	NoktaNo	Y	X
B1	581170.33	4082698.77	B2	581181.33	4082699.90
B3	581181.46	4082688.20	B4	581177.27	4082688.15
B5	581177.25	4082687.80	B6	581175.04	4082687.78
B7	581175.06	4082686.13	B8	581170.46	4082686.08

ALAN HESABI

Ada	Parasel	Noktalar	Topu Alanı
13555	2	13,14,15,16,1,2,3,4,5,6, 17,8,9,10,11,12	4358.06

Ekteki Planı ve Uydu
Fotoğrafı 2 nolu evin
koordinatları

[Handwritten signature]

AKSU BELEDİYE BAŞKANLIĞINA

Askıda bulunan Kundu (Ozlü) Mahallesi imar planında 13555 ada 2 parselde bulunan yerim otopark alanında kalmaktadır. Yerimin kurtarılmasını arz ediyorum.

24640224688

İncifer ÇETİN



Adres :

Yenigün Mah. 1068 Sk. Muhammet SARI Apt.

No: 2 / D. 2 Muratpaşa ANTALYA

0 537 957 20 70

ANTALYA İLİ	
AKSU BELEDİYE BAŞKANLIĞI	
19 NİSAN 2022	
KAYIT	TARİH
HAVALE	GEREKİ

Plan 2 sayfa

fn c. s. m.

AKSU BELEDİYE BAŞKANLIĞI'NA

Askıda bulunan Kundu (Özlü) Mahallesi imar planında 13555 ada 2 parselde bulunan evim otopark alanında kalmaktadır. Evimin kurtarılmasını talep ediyorum.


Adres: Kundu Mah. Merkez Sok.

No:54 Aksu/Antalya

Tel: 05303963755

Şerife BEYBEK
19123407412

19/12/2012
25901
Plan ve Proje
FN cevap



Antalya Aksu Belediyesi başkanlığına
Askıda bulunan Kundu Özlü mahalesi ilişkin
yapılan imar planında 135 k'ada 39 ~~par~~
parselde bulunan evim park ve yolda kalma-
dadır. Evim kurtulmasını talep ediyorum
gerekli bilgilerinizi arz ederim

Adres Kundu mahesi 178 Sok.

Aksu ANTALYA

tel 0532 496 5075

TC 19060609548

Yaşar Yeşiloğlu



27.12.2022
26635
Fr. emine plan ve keçe

28.12.2022
26692
Poon verage
F.N. 100000

04
0539 43584
Tc

;) Aksu Antalya

Adresi Kundu Mah 33003 sok. 1 no

18193438456



Arif Soybirik


28-12-2022

;) Evimin maddiyeti giderilmesini istiyorum
Biregini yapilmasin Arz ederim

Kalan yolon kaldirilmasını istiyorum

Ada parselde bulunan evimin ortasında
13547 / 21

Aksu Belediye Başkanlığı
Antalya Kundu Köyünde bulunan




Antalya Aksu Belediyesi İmar
Bölümüne

Aksu Kundu mahallesinde oturmaktayım

13544/46 parseldeki Arsam
Yeşil Alanda kalmakta


evimin yıkılmamasını istiyorum
yıkılırsada günün şartlarına göre
Bedelinin ödenmesi istiyorum
Saygılarımla

Mustafa
Manavoglu


T.C. 19795385018

cep 05364401257

Antalya Aksu Ada parsel 13544/46
mahallesi Kundu cad. sokak: B.L.V.
33049 sokak. Bina no. 22- U.H.V.T.
Katu




28 Aralık 2022

Plat

26633

FM. ÇALKAR



AKSU BELEDİYE BAŞKANLIĞINA

- 12 metrelik yolu yönü değiştirilerek mevcutta bulunan
 - yağsire düzenlenmesi mevcutta bulunan
 - başlamasını istiyorum. mezarlık sınıra dikilenecek yolun
- Geçirilmesi yapılmasını arz ederim

Not: Başkanlıkta konuyla ilgili inceleme yapılmış bulunmaktadır

EK 11 Adet. Tapu birliği (fotokopisi)

Kendimahalleni 3300p Sk No: 13/A
Azul / Antalya

Mustafa Bulut.
Tc. 152 355 37 078
0533 721 9788

28 Aralık 2022

26747

plan ve proje

F N inkan

Tapu Kaydı (Aktif Malikler için Detaylı - ŞBİ var)

TAPU KAYIT BİLGİSİ

Zemin Tipi:	AnaTasınmaz	Ada/Parsel:	13544/17
Taşınmaz Kimlik No:	47319443	AT Yüzölçüm(m2):	1268.28
İl/İlçe:	ANTALYA/AKSU	Bağımsız Bölüm Nitelik:	
Kurum Adı:	Aksu(ANTALYA)	Bağımsız Bölüm Brüt Yüzölçümü:	
Mahalle/Köy Adı:	KUNDU Köyü	Bağımsız Bölüm Net Yüzölçümü:	
Mevkii:	Kundu Altı	Blok/Kat/Giriş/BBNo:	
Cilt/Sayfa No:	5/439	Arsa Pay/Payda:	
Kayıt Durum:	Aktif	Ana Taşınmaz Nitelik:	Tarla

TAŞINMAZA AİT ŞERH BEYAN İRTİFAK BİLGİLERİ

Ş/B/İ	Açıklama	Malik/Lehtar	Tesis Kurum Tarih-Yevmiye	Terkin Sebebi-Tarih-Yevmiye
Beyan	3083 Sayılı Yasanın 13. Maddesine gereğince kısıtlıdır. (Şablon: 3083 Sayılı Kanunun 13. Maddesine Göre Belirtme)	(SN:1853333) DEVLET SU İŞLERİ GENEL MÜDÜRLÜĞÜ (DSİ) VKN:3130025631	Aksu(ANTALYA) - 31-03-2014 10:18 - 5557	-

MÜLKİYET BİLGİLERİ


(Hisse) Sistem No	Malik	El Birliđi No	Hisse Pay/ Payda	Metrekare	Toplam Metrekare	Edinme Sebebi-Tarih-Yevmiye	Terkin Sebēbi-Tarih-Yevmiye
133712011	(SN:37753489) MUSTAFA BULUT : ALİ Ođlu	-	1/3	422.76	1268.28	3402 S.Y.nın 22/A Md. Geređince Yenilemenin Tescili 12-04-2011 2308	-
133712012	(SN:37753491) MUSTAFA BULUT : ALİ Ođlu	-	1/12	105.69	1268.28	3402 S.Y.nın 22/A Md. Geređince Yenilemenin Tescili 12-04-2011 2308	-
133712013	(SN:37753492) HAVANA KESER : ALİ Kızı	-	1/12	105.69	1268.28	3402 S.Y.nın 22/A Md. Geređince Yenilemenin Tescili 12-04-2011 2308	-
133712014	(SN:169295330) MERYEM BULUT : OSMAN Kızı	-	1/3	422.76	1268.28	3402 S.Y.nın 22/A Md. Geređince Yenilemenin Tescili 12-04-2011 2308	-
133712015	(SN:37620774) ALİ BULUT : MUSTAFA Ođlu	-	1/6	211.38	1268.28	3402 S.Y.nın 22/A Md.	-

							Gereğince Yenilemenin Tescili 12-04-2011 2308	
--	--	--	--	--	--	--	--	--

Bu belgeyi akıllı telefonunuzdan karekod tarama programları ile aşağıdaki barkodu taratarak;

veya Web Tapu anasayfasından (<https://webtapu.tkgm.gov.tr> adresinden) **lbMrDVFOum2z** kodunu Online İşlemler alanına yazarak doğrulayabilirsiniz.





Aksu Belediyesi Başkanlığına

13544 / 19 parseldeki yol kaldırım
evin kurtulması talep ediyorum
eskiydeki imar planındaki duruma
itiraz gereği bilgilerinize arz ederim

Adres


Kunduh mah merkezi sok
363 İktisadi 20

Namik Savaş
0552 943 5853
#15196538312



im. evan

28/12/2024
26755
Plan ve Araştırma



E=0.30
Yençok=2 kat

E=0.30
Yençok=2 kat

E=0.30
Yençok=2 kat

AGISU

Koyü

3545

20

10

7

18

17

2

6

5

7

8

9

10

11

12

13

14

15

16

17

18

19

20

21

22

23

24

25

26

27

28

29

30

31

32

33

34

35

36

37

38

39

40

41

42

43

44

45

46

47

48

49

50

51

52

53

54

55

56

57

58

59

60

61

62

63

64

65

66

67

68

69

70

71

72

73

74

75

76

77

78

79

80

81

82

83

84

85

86

87

88

89

90

91

92

93

94

95

96

97

98

99

100